

Общие сведения

«СОГЛАСОВАНО»

Начальник управления
образования Исполнительного
комитета г. Набережные Челны
Р. Н. Хузин
« 26 » 03 2021 год



«СОГЛАСОВАНО»

Начальник ГИБДД Управления
МВД по г. Набережные Челны
В. З. Кадиков
« 26 » 03 2021 год



«УТВЕРЖДАЮ»

Заведующий МАДОУ "Детский
сад № 29 "Березка"
И. Г. Сиафетдинова
« 26 » 03 2021 год



ПАСПОРТ

дорожной безопасности образовательной организации
муниципального автономного дошкольного образовательного учреждения города
Набережные Челны «Детский сад комбинированного вида
№29 «Березка»

2021 год

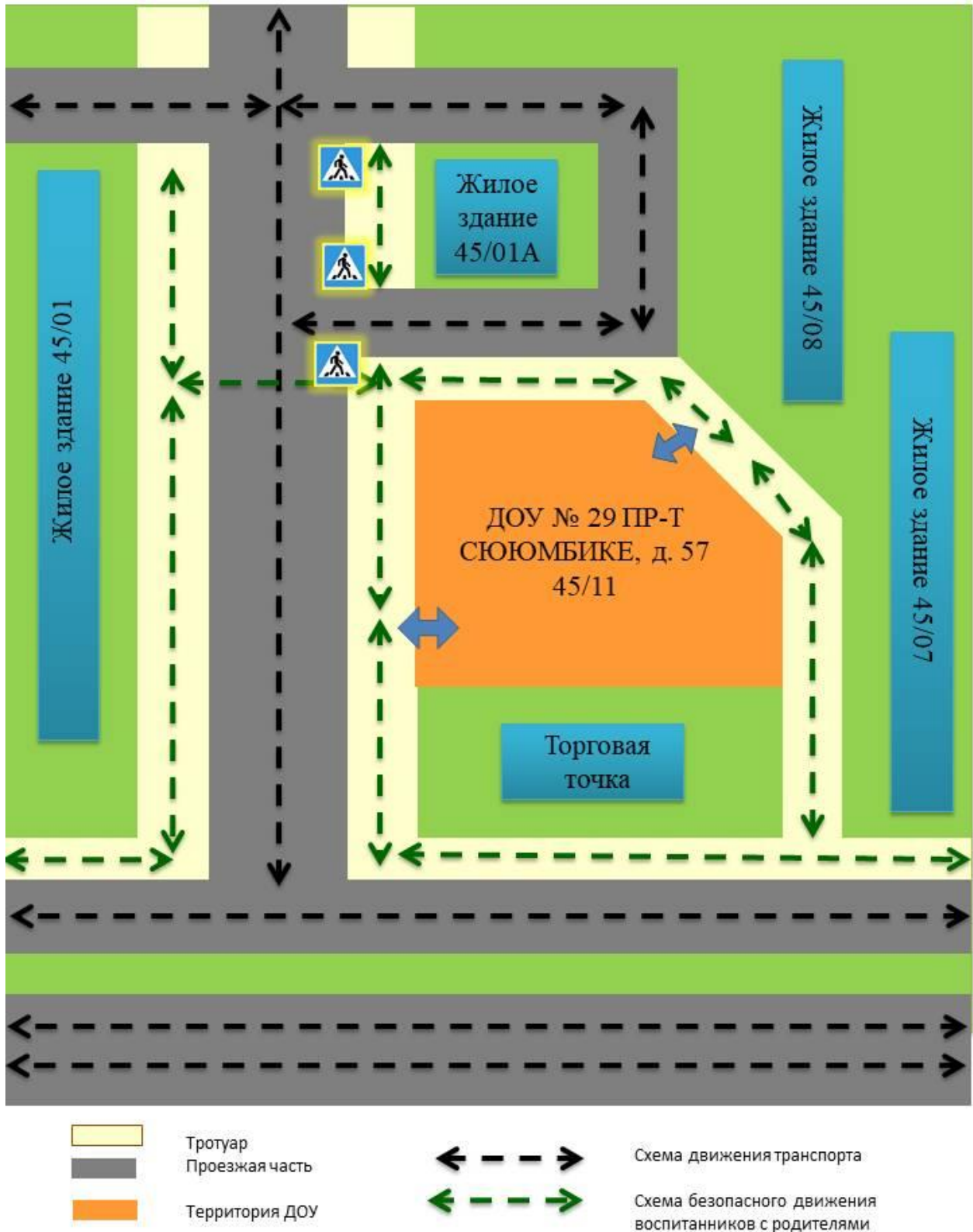
Юридический адрес	423823,РТ, г.Набережные Челны, пр-т Сююмбике,57(45/11)
Фактический адрес	423823,РТ, г.Набережные Челны, пр-т Сююмбике,57(45/11)
Руководитель образовательной организации	Заведующий Сиафетдинова Ираида Геннадьевна телефон: +7 917 859-18-52
Старший воспитатель ДОУ	Гагарина Джамия Анверовна, телефон: +7 927 461-06-52
Ответственный работник муниципального органа образования	Главный специалист отдела дошкольного образования, Фаррахова Флера Габдулловна Телефон: 38-01-41
Ответственный работник за мероприятия по профилактике детского травматизма	Начальник отделения пропаганды БДД ОГИБДД управления МВД России по городу Набережные Челны, Гайнуллин Ильдар Ягфарович Телефон: 37-95-73
Количество воспитанников	263
Наличие уголки по БДД	В спорт зале зона БДД, в группах уголки по БДД (9 уголков)
Наличие кабинета БДД	Да
Наличие автогородка по БДД	Имеется площадка, выносной автогородок, дорожная разметка на территории ДОУ
Время проведения организованной образовательной деятельности по БДД	9.00-11.30
Время проведения занятия в режимных моментах	15.30-16.00

Содержание

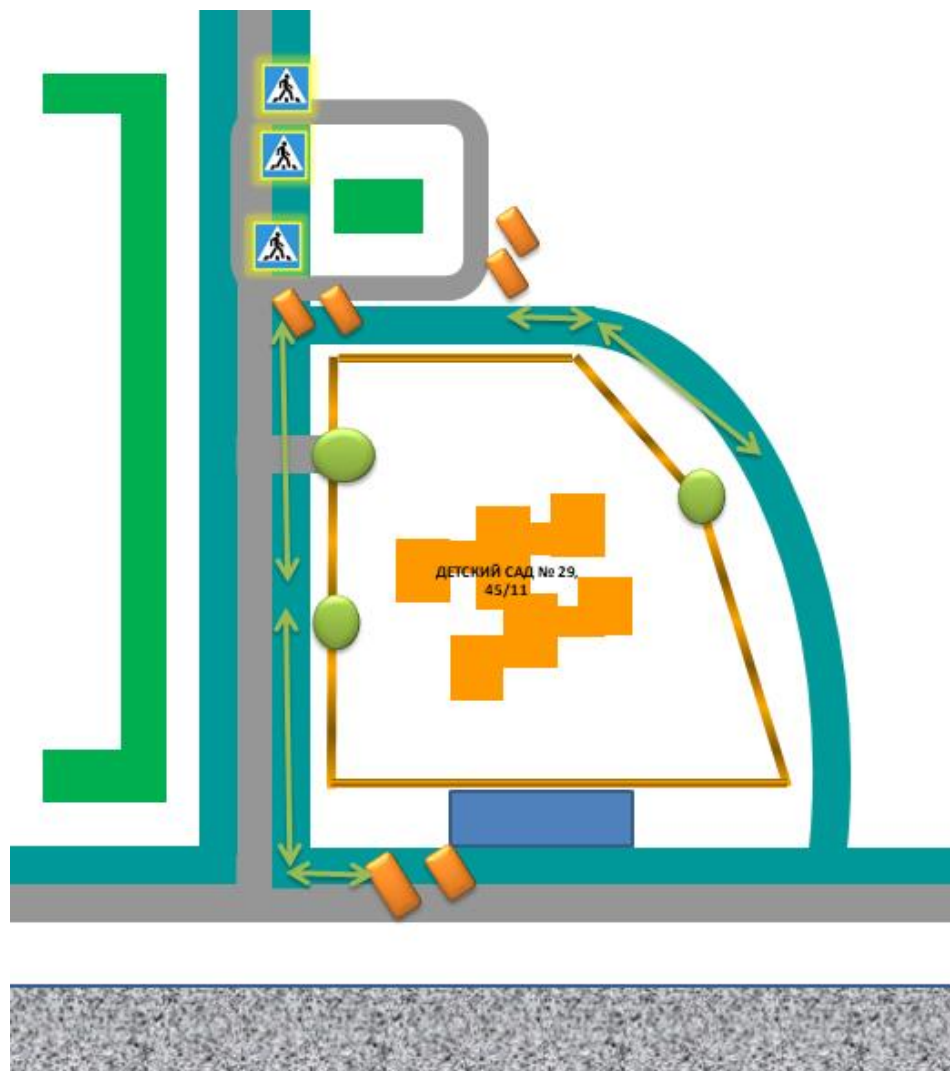
1. Район расположения образовательного учреждения, пути движения транспортных средств и воспитанников.
2. Схема организации дорожного движения в непосредственной близости от образовательного учреждения с размещением соответствующих технических средств организации дорожного движения, маршрутов движения детей и расположения парковочных мест
3. Пути движения транспортных средств к местам разгрузки/погрузки и рекомендуемые безопасные пути передвижения детей по территории образовательного учреждения

1. Район расположения образовательной организации, пути движения транспортных средств и воспитанников.

Схема № 1




2. Схема организации дорожного движения в непосредственной близости от образовательной организации с размещением соответствующих технических средств организации дорожного движения, маршрутов движения детей и расположения парковочных мест. *Схема № 2*





Условные обозначения к схеме № 2

Дорога с интенсивным движением 

Местная дорога 

Тротуар 

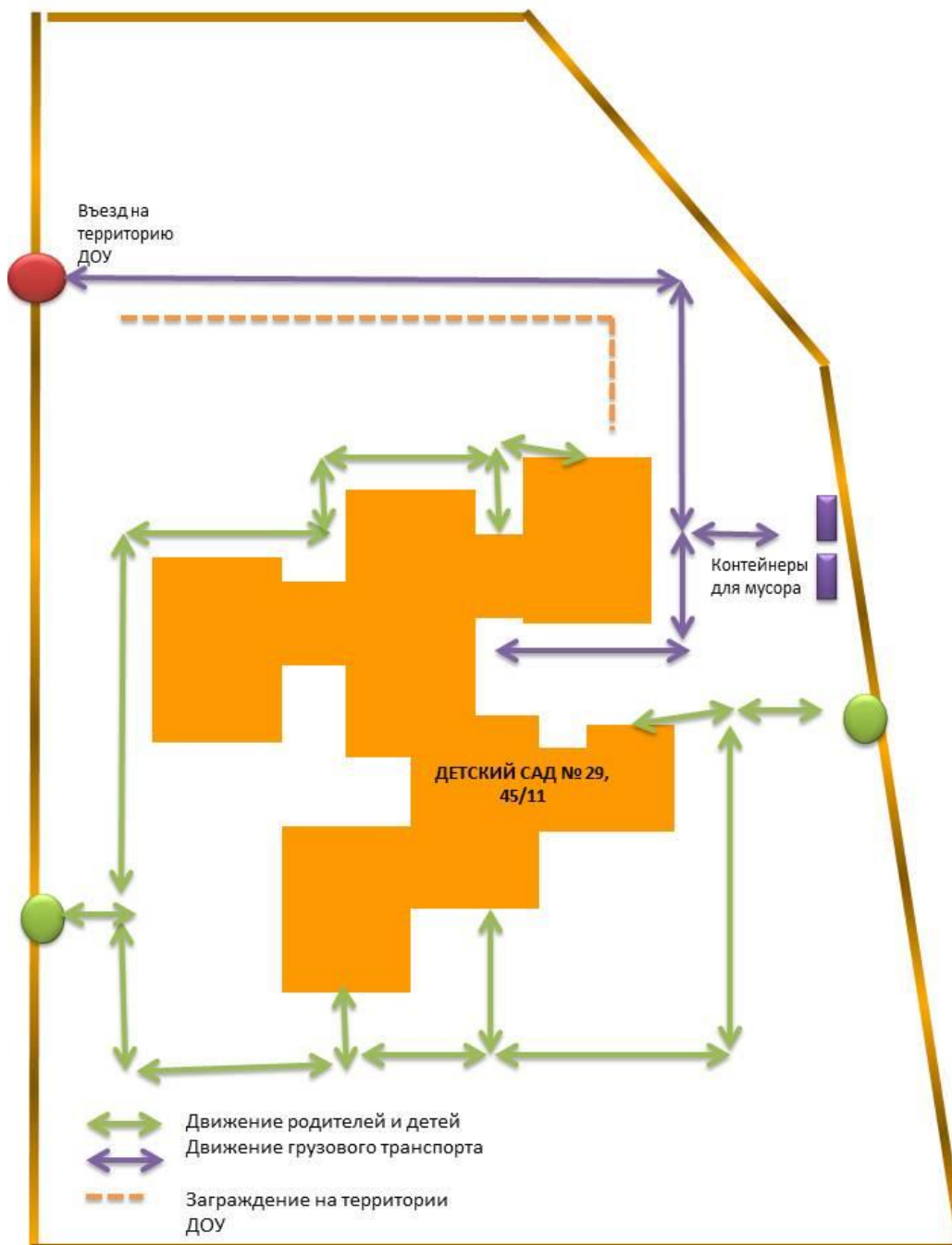
Возможные места парковки транспорта 

Движение пешеходов от частного транспорта к ДОО 

Жилые дома 

3. Пути движения транспортных средств к местам разгрузки/погрузки и рекомендуемые безопасные пути передвижения детей по территории образовательного учреждения

Схема № 3



В данном документе пропущено, пропущено
и скреплено печатью 10
дата 26 июля 1921 года
Зак. Дирекции МАЛОУЧЕБНИКОВ
комбинированной школы № 20 от
"Березки"



Листа
1021 102
Глинова